



# Manual de Usuario

## Módulo de Permisos de Quemadas Agrícolas

## Registro de quemas agropecuarias.

### Solicitud de Quemas

Se ingresa al módulo de listado de productores, para indicar el productor que va a realizar la solicitud de quema.

**LISTADO PRODUCTORES Y PYMES AGROPECUARIAS**

Buscar por: Agencia  Buscar

Dirección Regional: Dirección Regional Chorotega

Agencia: Agencia de Extensión Agropecuarios de Abangares

ID	Identificación	Productor	Direccion	Agencia	Distrito	Cantón	Provincia	Opciones
50410	5-0209-0747	Luis Enrique Reina Canales	Dirección Regional Chorotega	Agencia de Extensión Agropecuarios de Abangares	Sardinal	Carrillo	Guanacaste	Modificar Detalles Fincas
50584	3-101-557393	FINCA LA TORMENTA S.A.	Dirección Regional Chorotega	Agencia de Extensión Agropecuarios de Abangares	Las Juntas	Abangares	Guanacaste	Modificar Detalles Fincas
50594	3-102-012835	SAN JULIAN LTDA	Dirección Regional Chorotega	Agencia de Extensión Agropecuarios de Abangares	Las Juntas	Abangares	Guanacaste	Modificar Detalles Fincas
50608	5-0166-0404	JOSÉ MARÍA QUIROS TORRES	Dirección Regional Chorotega	Agencia de Extensión Agropecuarios de Abangares	Las Juntas	Abangares	Guanacaste	Modificar Detalles Fincas
50717	1-0645-0594	ARNULFO BERMUDEZ CAMPOS	Dirección Regional Chorotega	Agencia de Extensión Agropecuarios de Abangares	Las Juntas	Abangares	Guanacaste	Modificar Detalles Fincas
45994	5-0259-0523	SIRLENE MARÍA ALVARADO MESEN	Dirección Regional Chorotega	Agencia de Extensión Agropecuarios de Abangares	Las Juntas	Abangares	Guanacaste	Modificar Detalles Fincas
46044	6-0302-0817	JEFFRY JOSE MONTERO CAMPOS	Dirección Regional Chorotega	Agencia de Extensión Agropecuarios de Abangares	Las Juntas	Abangares	Guanacaste	Modificar Detalles Fincas
46502	7-0103-0975	ROGER ROBERTO CASTILLO SOLANO	Dirección Regional Chorotega	Agencia de Extensión Agropecuarios de Abangares	Las Juntas	Abangares	Guanacaste	Modificar Detalles Fincas
50016	5-0249-0458	JAVIER LARA ALVARADO	Dirección Regional Chorotega	Agencia de Extensión Agropecuarios de Abangares	Las Juntas	Abangares	Guanacaste	Modificar Detalles Fincas
50246	6-0289-0282	GERALD DIAZ GARAY	Dirección Regional Chorotega	Agencia de Extensión Agropecuarios de Abangares	Las Juntas	Abangares	Guanacaste	Modificar Detalles Fincas

Página 1 de 62 (617 elementos) [1] 2 3 4 5 6 7 8 9 10 11 12 13 14 15 16 17 18 19 20 ... 53 54 55 56 57 58 59 60 61 62

Registro Acreditación RTV PYMES Permiso Quemas PYMPA Emergencias

Figura 1

Se marca la fila para escoger al productor, y en las opciones que se encuentra en la parte inferior del listado, está el botón de “Permiso Quemas”.

Nos redirige a la pantalla del listado de permisos de quemas que tenga el productor realizadas, como el historial de las solicitudes hechas, donde las solicitó y quienes lo realizaron.

**LISTADO DE SOLICITUD DE QUEMAS**

**Productor: JOSÉ MARÍA QUIROS TORRES**  
**Identificación: 5-0166-0404**

ID Quema	Solicita Otro	Fecha Solicitud	Material Quemar	Fecha Prevista	Area	Telefonos	Email	Dirección Regional	Agencia	Plan AT	Rubro	Solicita	Identificación	Id Productor	Productor
Sin datos para mostrar															

Figura 2

A como se muestra la Figura 2 la pantalla da el listado con las diferentes opciones a realizar, que se encuentran en la parte inferior del grid.

Para ingresar una nueva solicitud por parte del solicitante correspondiente, se le da la opción de ingresar.

En la pantalla como se muestra en la Figura 3, hay dos partes, la primera es la simple solicitud que solo llenamos y luego se ingresa de nuevo con la opción de modificar para continuar con el plan de quemas.

**REGISTRO DE SOLICITUD DE QUEMA AGRÍCOLA CONTROLADA**

Productor: JOSÉ MARÍA QUIROS TORRES  
 Identificación: 5-0166-0404  Es Solicitante  
 Nombre Representante Legal:   
 Tipo Identificación: Seleccionar una opción ▼ Identificación:

**Ubicación de la Finca**

#	ID Productor	ID Finca	Cod Finca	Nombre Finca	Propietario	Latitud	Longitud	Area	Dirección	Distrito	Cantón	Provincia	ID FP
○	50608	4979		PARCELA 94	JOSÉ MARÍA QUIROS TORRES	10,29117	-85,08219	9,00	PARCELA N°94, 6 KM AL NORTE DE LA ADI.	Las Juntas	Abangares	Guanacaste	4927

Otras Señas:   
 Email Notificar:  Teléfonos Notificar:   
 Material a Quemar:  Plantación  Residuo  Otros   
 Cultivo: Plan Asistencia Técnica: Acuicultura ▼ Area prevista a quemar: 0 Hectáreas  
 Rubros: Acuicultura ▼ Hora prevista a quemar:   
 Fecha prevista a quemar:   
 Solicitud Audiencia SINAC:  Si  No

**Plan de quemas**

Acceso al Lugar:  
 Topografía:  Plana  Ondulada  Quebrada  Variable   
 Ronda Cortafuego: Ancho ronda: 0 Metros  
 Descripción labores a ejecutar:

Figura 3

Nos carga de primera mano, los datos del productor que va a ser atendido, en el caso que sea un representante que viene a realizar el permiso se indica su nombre e identificación, de lo contrario si es el mismo productor se indica en la casi que es solicitante a la vez. Ver Figura 4.

Luego se continua con la finca a la cual se realizará la quema marcándola a como se muestra en la Figura 4. Lo cual es una opción requerida, y si no posee fincas registradas, se deberá realizar el registro de la misma en el módulo de productores y fincas.



## REGISTRO DE SOLICITUD DE QUEMA AGRÍCOLA CONTROLADA

Productor: JOSÉ MARÍA QUIROS TORRES  
Identificación: 5-0166-0404  Es Solicitante  
Nombre Representante Legal:   
Tipo Identificación:  Identificación:

### Ubicación de la Finca

#	ID Productor	ID Finca	Cod Finca	Nombre Finca	Propietario	Latitud	Longitud	Area	Dirección	Distrito	Cantón	Provincia	ID FP
1	50608	4979		PARCELA 94	JOSÉ MARÍA QUIROS TORRES	10,29117	-85,08219	9,00	PARCELA Nº94, 6 KM AL NORTE DE LA ADI.	Las Juntas	Abangares	Guanacaste	4927

Figura 4

Una vez escogida la finca, se continua con el llenada de los datos indicados para la realización de la solicitud.

Otras Señas:

Email Notificar:  Teléfonos Notificar:

Material a Quemar:  Plantación  Residuo  Otros:

Cultivo:  Plan Asistencia Técnica:  Area prevista a quemar:  Hectáreas

Rubros:

Fecha prevista a quemar:  Hora prevista a quemar:

Solicitud Audiencia SINAC:  Si  No

Figura 5

Se ingresan el Email para notifica, teléfonos, se indica el materia al quemar, el cultivo con su plan de asistencia técnica y el rubro a atender, el área en hectáreas, así como la fecha y hora prevista de la quema y si solicita audiencia del SINAC.

Una vez llenado los datos en la parte final del formulario se debe indicar el lugar (dirección regional y agencia) donde se hace la solicitud.

### Lugar Solicita

---

Dirección Regional:

Agencia:   Indicar Agencia

Autorizado por:

Figura 6

Es Solicitante

Identificación:

Quemas Agrícolas	Latitud	Longitud	Distrito	Cantón	Provincia	ID FP
Solicitud Registra # 1007	10,29117	-85,08219	Las Juntas	Abangares	Guanacaste	4927

Quemas Agrícolas

Teléfonos Notificar:

Figura 7

Una vez escogido el lugar donde se realiza la solicitud y la persona encargada le damos en el botón Registrar y nos indicará que la solicitud fue registrada correctamente.

En el caso de no escoger algún dato requerido, saldrá a la par de cada dato la palabra requerido en color rojo

**Requerido**

Figura 8

O en su caso que no se escoja la finca, el sistema nos da la alerta.

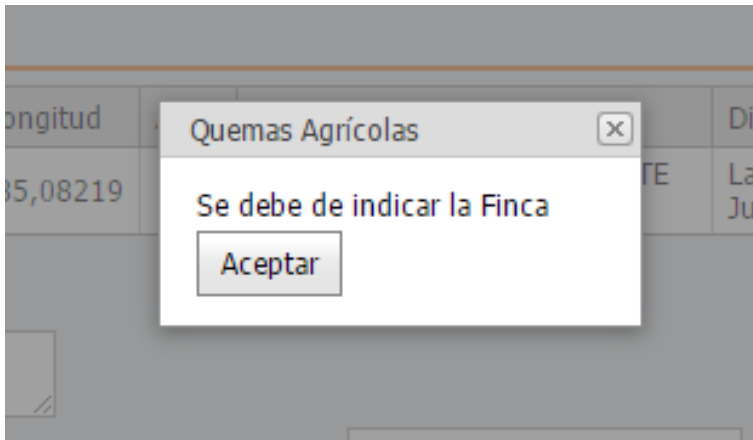


Figura 9

Una vez registrado, se redirige a la pantalla de listado de quemas del productor seleccionado.

**LISTADO DE SOLICITUD DE QUEMAS**

**Productor: JOSÉ MARÍA QUIROS TORRES**  
**Identificación: 5-0166-0404**

ID Quema	Solicita Otro	Fecha Solicitud	Material Quemar	Fecha Prevista	Area	Telefonos	Email	Dirección Regional	Agencia	Plan AT	Rubro	Solicita	Identificación	Id Productor	Productor
1007	<input type="checkbox"/>	24/4/2017	Plantación	3/5/2017	6,00	22558899	prueba@gmail.com	Dirección Regional Chorotega	Agencia de Extensión Agropecuarios de Abangares	Caña	Caña de Azúcar	JOSÉ MARÍA QUIROS TORRES	5-0166-0404	50608	JOSÉ MARÍA QUIROS TORRES

Figura 10

En la figura 10 se muestra la solicitud ingresada con los datos que se indicaron, cualquier ajuste que se desea realizar, solo se da clic en la fila y se selecciona la fila en color gris más oscuro y podemos realizar las opciones de modificar, para continuar con el plan o ajustar algún dato de la solicitud, o a su vez imprimir la solicitud y el plan de quemas.

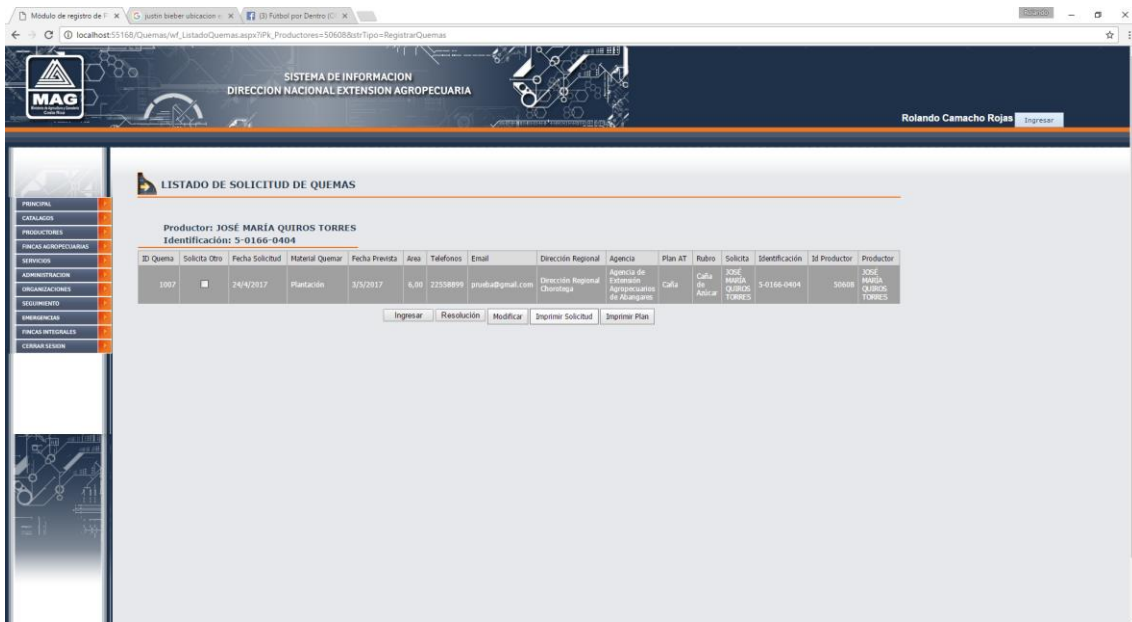


Figura 11

En el botón imprimir solicitud nos carga la boleta de la solicitud correspondiente a la fila seleccionada.



Solicitud N° 1006  
MINISTERIO DE AGRICULTURA Y GANADERÍA  
SOLICITUD DE PERMISO DE QUEMA AGRICOLA

Fecha Solicitud: 19/4/2017



DIRECCION Dirección Regional Central Oriental  
AGENCIA Agencia de Extensión Agropecuarios de Paraíso  
NOMBRE SOLICITANTE Rolando Camacho Rojas  
CÉDULA DE IDENTIDAD 1-1176-0187  
UBICACION DE LA FINCA  
PROVINCIA Cartago CANTON La Unión DISTRITO San Diego  
CULTIVO Aguacate  
FECHA PREVISTA DE QUEMA 26/04/2017 8:00:00  
AREA PREVISTA DE QUEMA 10,00  
HORA PREVISTA DE QUEMA 08:00  
MEDIO PARA NOTIFICAR  
Correo Electrónico rolo.12cr@gmail.com  
Teléfonos 86619234

Se generará la solicitud de permiso de quema agrícola, luego se realiza la modificación de la solicitud dando clic en el botón modificar, para agregar los datos del plan de quemas.

**Plan de quemas**

Acceso al Lugar:

Topografía: Plana  Ondulada  Quebrada  Variable

Ronda Cortafuego: Ancho ronda: 2 Metros

Descripción labores a ejecutar: prueba

Equipos, herramientas y maquinaria disponible: Arado

Agregar

#	vc_Herramientas	vc_Otros	Opción
	Arado		Eliminar
	Rastra		Eliminar
	Agua		Eliminar

Se ingresa el plan de quemas, indicando los datos del tipo de topografía, ronda cortafuego, descripción de labores, además de las herramientas a utilizar.

**Medidas de seguridad previstas a realizar**

Antes

Avisar a vecinos  
Delimitar área por quemas  
Disponer Plan de Emergencia Complementario  
Hacer rondas Cortafuego

Agregar Agregar Medida

#	vc_Cuando	vc_Medidas	vc_Otros	Opción
	Antes	Avisar a vecinos		Eliminar
	Antes	Delimitar área por quemas		Eliminar
	Antes	Hacer rondas Cortafuego		Eliminar

Se ingresan las medidas de seguridad previstas a realizar una a una, y verificamos que el lugar que solicita y la persona de dar la aprobación sean las correctas y le damos en el botón Actualizar.

### Lugar Solicita


---

Dirección Regional:


Agencia:   Indicar Agencia

Autorizado por:

Y regresamos a la pantalla del listado de quemas del productor seleccionado. Seleccionamos la solicitud completada y damos clic en la opción de Imprimir Plan.



**Ministerio de Agricultura y Ganadería**  
Plan de Quemas



SOLICITUD Nº 1004

ACCESO AL LUGAR

TOPOGRAFIA:  PLANA  ONDULADA  QUEBRADA  VARIABLE

RONDA CORTAFUEGO

ANCHO DE LA RONDA: 2 M

DESCRIPCIÓN LABORES A EJECUTAR:

prueba

CUANDO	MEDIDAS
Antes	Avisar a vecinos
Antes	Delimitar área por quemas
Antes	Hacer rondas Cortafuego

EQUIPOS HERRAMIENTAS Y MAQUINAS DISPONIBLE

Arado  
Rastra  
Agua

DECLARO BAJO LA FE DE JURAMENTO, LA CUAL DEJO RENDIDA EN ESTE ACTO, QUE LA INFORMACIÓN ANTERIOR ES VERDADERA

\_\_\_\_\_  
FIRMA SOLICITANTE O REPRESENTANTE LEGAL

MARITA JIMENEZ CERDAS  
\_\_\_\_\_  
RECIBIDO POR  
(Fecha y sello oficial)

Y con ellos se van registrando los permisos de quemas en el sistema de información.

